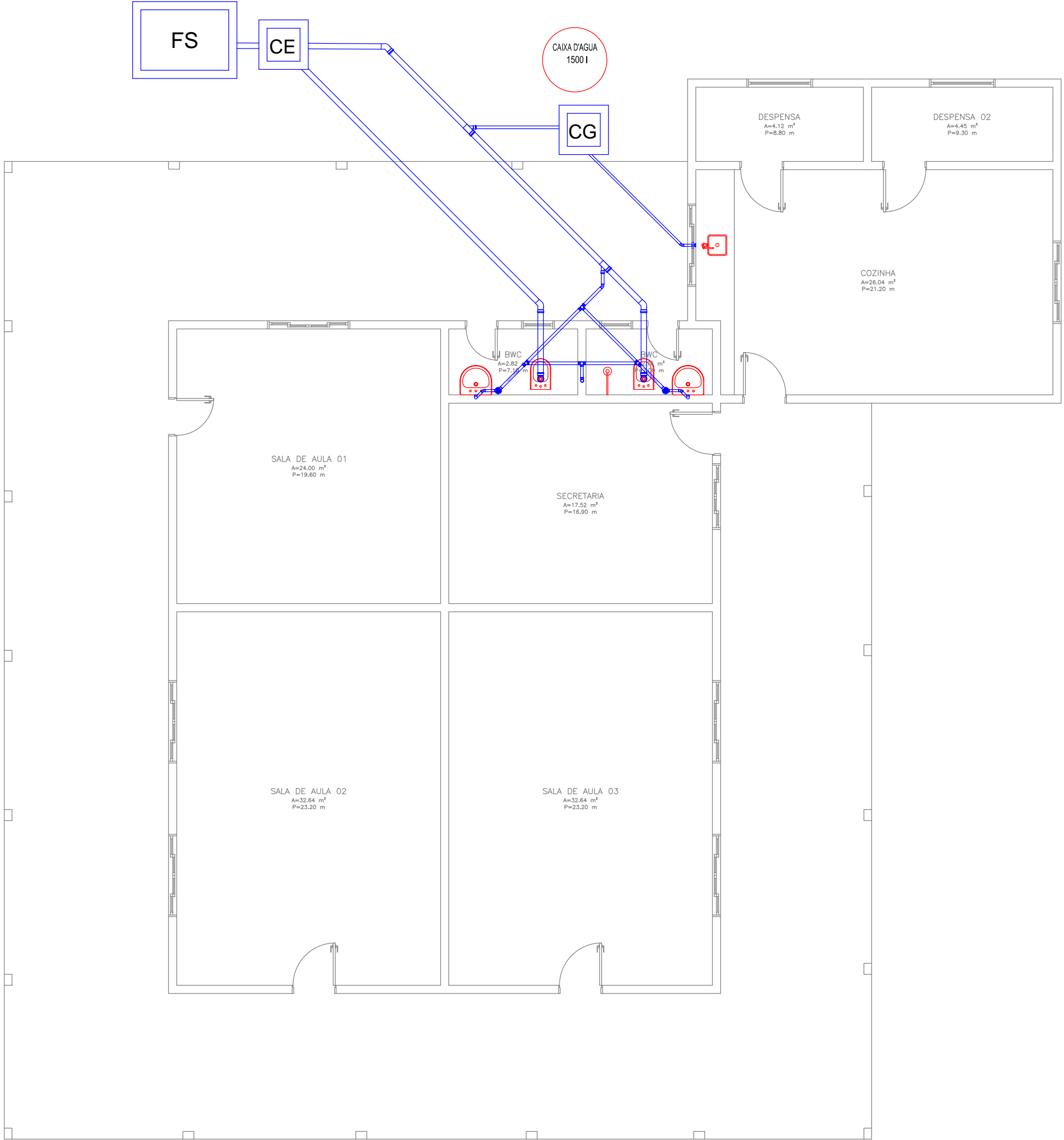

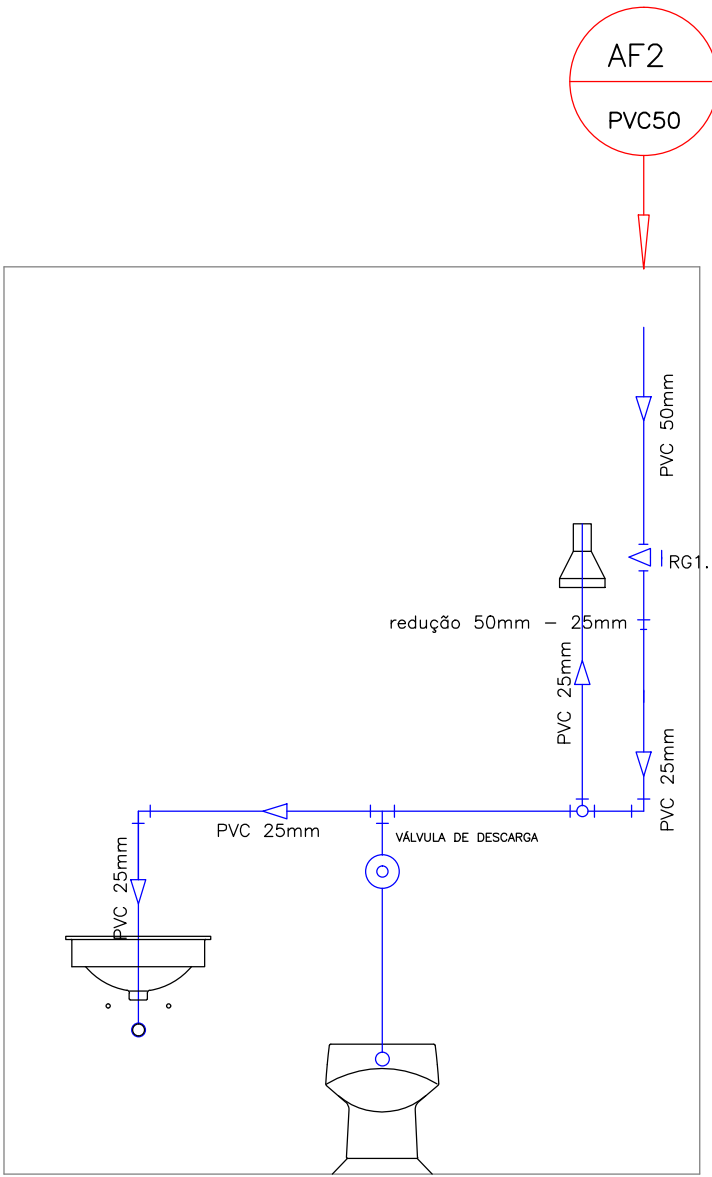
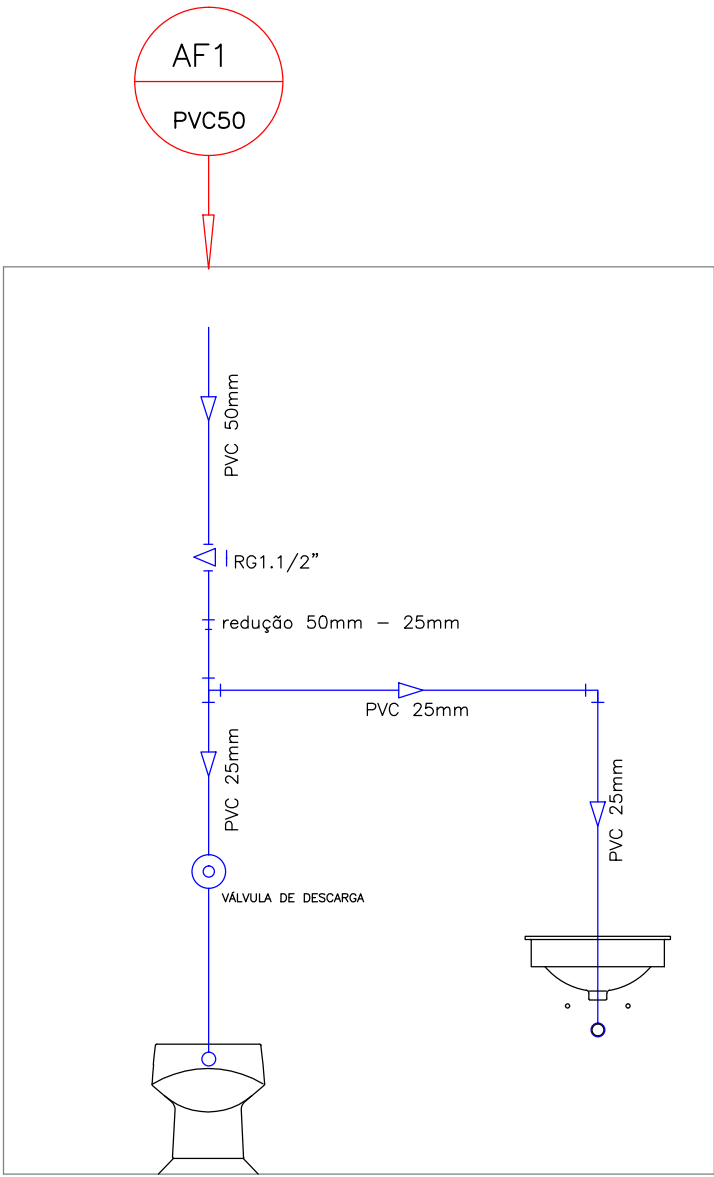


PLANTA BAIXA HIDRÁULICA - ÁGUA FRIA
esc: 1/75



PLANTA BAIXA SANITÁRIA - ESGOTO
esc: 1/75

PARA AS INSTALAÇÕES ELÉTRICAS
SERÁ PAGO O SERVIÇO DE
INSTALAÇÃO DE 01 PONTO DE
ILUMINAÇÃO COM LUMINÁRIA E 01
PONTO DE TOMADA PARA CADA
AMBIENTE.PARA DETALHES,
CONSULTAR PLANILHA
ORÇAMENTÁRIA.



DETALHAMENTO

CARIMBO DE APROVAÇÃO:

Prefeitura Municipal de
NOBRES
MATO GROSSO - BRASIL

OBRA:
REFORMA E ADEQUAÇÃO PREDIAL DOS ED. PÚBLICOS DA ALDEIA

TIPO DE OBRA:
INSTITUCIONAL

MODALIDADE:
REFORMA

PROPRIETÁRIO:
PREFEITURA MUNICIPAL DE NOBRES - MT
CNPJ: 03.424.272/0001-07

ENDEREÇO:
MT - 240, S/N, RESERVA INDÍGENA BAKAIRI, ALDEIA SANTANA
ZONA RURAL, NOBRES/MT

ASSUNTO:
PROJETOS COMPLEMENTARES

PRANCHA:
PROJETO HIDROSANITÁRIO
ORIENTAÇÕES PROJETO ELÉTRICO

AUTOR DO PROJETO:
GEFFERSON TYAGO RODRIGUES DE ALMEIDA
ARQUITETO E URBANISTA
CAU 191583-5

RESPONSÁVEL TÉCNICO P/ OBRA:

DESENHO:
ARQUITETÔNICO

ESCALA:
INDICADA

QUADRO DE ÁREAS:
ÁREA DO TERRENO: **0,00 M²**
ÁREA A CONSTRUIR: **0,00 M²**
TAXA DE OCUPAÇÃO: **0,00 %**
COEFICIENTE DE APROV.: **0,00**

FOLHA:
03/04

ARQUIVO:
ARQALDEIA.dwg

COORDENADAS:
LATITUDE: 14°13'45.04"S
LONGITUDE: 55°28'40.21"O

DATA:
AGOSTO/2018